MASSNAHMEN (RECHTSVERBINDLICHE VERBALFESTLEGUNGEN)

Bauliche Maßnahmen

ZGU – nur Flachdach zulässig.

△ ZGU – nur Flachdach zulässig.
Zusätzlich zur max. zulässigen Gesamtgeschoßzahl nur Aufbauten im Ausmaß von max. 20 % der Dachfläche ohne Wohn- bzw. Büronutzung zulässig.

Ladezonen, Ein- und Ausfahrten sowie Rampen von unterirdischen Garagen sind einzuhausen. Einhausungen sind schallabsorbierend zu verkleiden und zu begrünen. Diese Einhausungen sind außerhalb der Baufluchtlinie zulässig und verringern nicht das maximal zulässige Ausmaß der mit Nebengebäuden und Schutzdächern bebaubaren Fläche.

Die auf den jeweiligen Grundstücken anfallenden nicht oder nur geringfügig verunreinigten Niederschlagswässer sind auf eigenem Grund zur Versickerung zu bringen.

Begrünung

Bei Neu- und/oder Zubauten von Hauptgebäuden, deren verbaute Fläche 100 m² übersteigt, sowie bei oberirdischen Garagen mit einer verbauten Fläche über 100 m² sind Dachflächen bei einer Neigung bis 20 Grad, ausgenommen Schutzdächer, zu begrünen.

Unter Dachbegrünung ist eine Dachausführung zu verstehen, welche als oberste Schicht des Dachaufbaues eine Vegetationsschicht mit einer Mindeststärke von 15 cm und organische Pflanzen auf mindestens 80 % der Fläche aufweist.

* Unter Dachbegrünung ist eine Dachausführung zu verstehen, welche als oberste Schicht des Dachaufbaues eine Vegetationsschicht mit einer Mindeststärke von 100 cm und organische Pflanzen auf mindestens 80 % der Fläche aufweist.

Die Dachflächen unterirdischer baulicher Anlagen sind zu begrünen. Die oberste Schicht des Dachaufbaues ist als Vegetationsschicht mit einer Mindeststärke von 50 cm und organischen Pflanzen auf mindestens 80 % der Fläche auszuführen. Mit Verkehrswegen kann das Mindestmaß von 80 % unterschritten werden. Stellplatzflächen zählen jedenfalls nicht zu den Verkehrswegen.

Die begrünte Dachfläche unterirdischer baulicher Anlagen ist dem Geländeniveau des jeweils (dort) angrenzenden Bauplatzes anzugleichen (max. 0,5 m Niveauunterschied).

Niveauunterschiede zwischen der begrünten Dachfläche unterirdischer baulicher Anlagen und den angrenzenden Freiflächen sind mit einer durchgehenden Vegetationsschicht auf eigenem Bauplatz abzuböschen und mit organischen Pflanzen zu begrünen (ausgenommen Zu- und Abfahrten, Belüftungen und sonstige technische Einrichtungen).

Pro 750 m² vollendeter Bauplatzfläche ist zumindest ein Laubbaum mit einem erreichbaren Mindestkronendurchmesser im ausgewachsenen Zustand von mindestens 8 m, der bei Pflanzung zumindest einen Stammumfang von 18-20 cm in 1 m Höhe aufweist, über durchgehend gewachsenem Boden zu pflanzen bzw. zu erhalten. Ist der verbleibende nicht mit Hauptgebäuden bebaubare Teil des Bauplatzes über gewachsenem Boden aufgrund unterirdischer baulicher Anlagen kleiner als 100 m², so kann die verpflichtende Baumpflanzung auch auf der Dachfläche unterirdischer baulicher Anlagen vorgenommen werden. In diesem Fall ist die oberste Schicht des Dachaufbaues mit einer durchwurzelbaren Vegetationsschicht mit einer Mindeststärke von 100 cm und einem Wurzelraum von mindestens 36 m³ auszuführen. Sollte der verbleibende nicht mit Hauptgebäuden bebaubare Teil des Bauplatzes kleiner als 100 m² sein, so ist eine Baumpflanzung nicht erforderlich.

Mit einer Grünfläche auszubilden sowie mit Bäumen und/oder Sträuchern sind zu bepflanzen:
- der Bereich zwischen Straßenfluchtlinie und vorderer Baufluchtlinie
- die Bereiche entlang fensterloser Außenmauern

Ausgenommen von diesem Bepflanzungsgebot sind Brandwände, Zufahrten, Zugänge, befestigte Vorplätze u.Ä. . Im Bereich zwischen Straßenfluchtlinie und vorderer Baufluchtlinie gilt dies jedoch nur bis zu einem Ausmaß von 50 % der Fläche. Rasengittersteine stellen keinen Ersatz für Grünflächen dar.
Rasenmulden, die für die Versickerung von Niederschlagswasser notwendig sind, dürfen nicht für die Bepflanzungen mit Bäumen und Sträuchern herangezogen werden.

Bei Neu- und/oder Zubauten ist auf dem Bauplatz ein Grünflächenanteil von mind. 0,3 nachzuweisen. Dabei ist ein Grünflächenanteil von mind. 0,15 zwingend als Grünfläche über gewachsenem Boden auszuführen. In den verbleibenden Grünflächenanteil sind wahlweise einzurechnen:
- Grünflächen über gewachsenem Boden sowie begrünte unterirdische Garagendachflächen (ohne Einbauten) mit einer mind. 50 cm starken Vegetationsschicht mit dem Umrechnungsfaktor 1,0
- begrünte Dachflächen (ohne Einbauten, Lichtkuppeln, Attiken u.Ä.) mit einer Stärke der Vegetationsschicht über 30 cm mit dem Umrechnungsfaktor 0,8
- begrünte Dachflächen (ohne Einbauten, Lichtkuppeln, Attiken u.Ä.) mit einer Stärke der Vegetationsschicht zwischen 15 cm und 30 cm mit dem Umrechnungsfaktor 0,6
- begrünte Fassadenflächen (mind. 1 Kletterpflanze pro 2 Laufmeter mit mind. 80 cm Höhe) mit dem Umrechnungsfaktor 0,4
- wasserdurchlässige Flächen (Rasensteine, Grün-Mulden-Steine, Schotter bzw. wassergebundene Flächen, Pflasterungen) abhängig vom Grünanteil mit dem Umrechnungsfaktor 0,2 bis 0,75

Sollte ein Grünflächenanteil von mind. 0,15 als Grünfläche über gewachsenem Boden auf Grund der bestehenden Bebauung bzw. Nutzung nicht möglich sein, ist zumindest der bestehende Grünflächenanteil über gewachsenem Boden zu erhalten. Zusätzlich sind Ersatzmaßnahmen auch auf bestehenden Bauten mit dem entsprechenden Umrechnungsfaktor zur Erzielung des Grünflächenanteils vorzunehmen.

⊙ Laubbäume mit einem erreichbaren Mindestkronendurchmesser im ausgewachsenen Zustand von mindestens 8 m, der bei der Pflanzung zumindest einen Stammumfang von 18-20 cm in 1 m Höhe aufweist, zu pflanzen bzw. zu erhalten. Abstand bei Pflanzung von Bäumen (Mittelpunkt Baumstamm zu Mittelpunkt Baumstamm) max. 15 m.

Ruhender Verkehr - mit Ausnahme von Verkehrsflächen auf öffentlichem Gut

Die oberirdischen Kfz-Stellplätze sind so zu gestalten, dass nach jedem 5. Kfz-Abstellplatz ein Laubbaum mit einem erreichbaren Mindestkronendurchmesser im ausgewachsenem Zustand von mindestens 8 m, der bei der Pflanzung zumindest einen Stammumfang von 18-20 cm in 1 m Höhe aufweist, auf einer Pflanzfläche mit einer Mindestbreite von 1,25 m und einer Mindestlänge von 3,0 m zu pflanzen ist.
Ab 5 oberirdischen Kfz-Abstellplätzen ist der gesamte Stellplatzbereich allseitig mit Sträuchern einzupflanzen (ausgenommen Zu- und Abfahrten sowie Versickerungsanlagen). Die jeweiligen Endbereiche der oberirdischen Kfz-Abstellplätze sind mit einer Grünfläche auszubilden und mit Bäumen (keine Sträucher) zu bepflanzen.
Die oberirdischen Kfz-Abstellplätze sind mit einer kleinteilig gegliederten Oberfläche (z.B. Pflasterungen, Betonsteinen u.Ä.) herzustellen. Eine Ausbildung der oberirdischen Kfz-Abstellplätze als Schotterfläche ist jedoch nicht zulässig.
Flächen für den ruhenden Verkehr sind befestigt mit einem Mindestgefälle von 3% zu einer Versickerungsanlage mit Bodenfilter (z.B. Rasenmulden) auszuführen. Eine Versickerung der Niederschlagswässer aus Verkehrs- und Stellflächen für Kraftfahrzeuge über ungebundene Tragschichten (z.B. Schotterflächen) bzw. punktuell über Sickerschächte ist nicht zulässig.
Rasenmulden, die für die Versickerung von Niederschlagswasser notwendig sind, dürfen nicht für die Bepflanzungen mit Sträuchern herangezogen werden.

Lärmschutz

Bei Zubauten mit Auswirkungen auf die Situierung von Aufenthaltsräumen und bei Neubauten ist bei einem Fassadenschallpegel (als Beurteilungspegel) von mehr als 50 dB nachts eine lärmschutzorientierte Planung mit Priorität auf die Ausrichtung der Schlafräume erforderlich. Im Bauverfahren ist ein entsprechender Nachweis durch die Vorlage eines schalltechnischen und bauakustischen Projektes mit geschoßweiser Darstellung der straßenverkehrsbedingten Immissionspegel zu erbringen.

Maßgebliche Freiräume im Planungsgebiet (Kerngebiet) sind so zu situieren, dass der für Kerngebiet angegebene Grenzwert lt. Oö. Grenzwerteverordnung von 60 dB(A) zur Tagzeit eingehalten wird.

HINWEISE

Die Wasserver- und -entsorgung erfolgt über das städtische Wasser- und Kanalnetz. Die Energieversorgung erfolgt über das öffentliche Elektrizitäts-, Gas- bzw. Fernwärmenetz.

Das Planungsgebiet liegt zur Gänze innerhalb des verordneten Regionalprogrammes „Trinkwassernutzung aus Tiefengrundwässern" (LGBl. Nr. 130/2021 vom 17.12.2021).

Das Planungsgebiet liegt zur Gänze im Grundwasserschongebiet.

GESAMTGESCHOSSZAHL

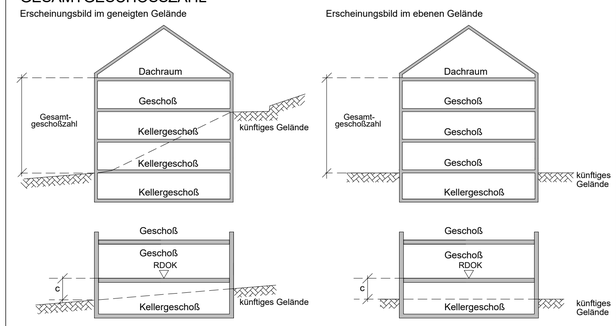

Ein Kellergeschoß ist nur dann nicht zur Gesamtgeschoßzahl hinzuzurechnen, wenn allseitig der Abstand c ≥ 1,5m ist (ausgenommen Zugang und Zufahrt im bautechnisch notwendigen Ausmaß).

BPI

Der gelbe Linienzug stellt eine ungefähre Situation des Planungsgebietes dar. Die rechtsverbindliche Umgrenzung erfolgt ausschließlich durch den im BPI festgelegten Linienzug.
Datum: 23.09.2022
Freigabe: Planung, Technik und Umwelt / P.H-Recht/2022
Rechte: Luftbilder sind urheberrechtlich geschützt. Copyright Planung, Technik und Umwelt - P.H.
Eine Weitergabe oder Veräußerung der Luftbilder an Dritte wird untersagt (Urheberrechtsgesetz).

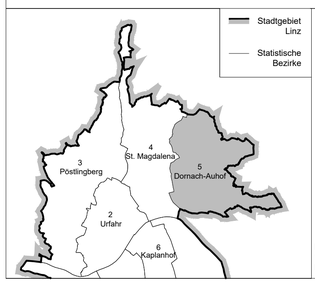

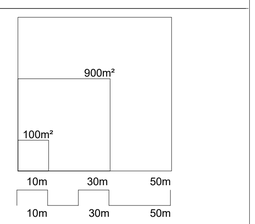

Pfad: q:\bpl\050230101_altenberger-strasse_karl-renner-strasse\bpl.dwg
file: 1.81 MB, umptu100, 2023-08-29 09:30
Planlänge: 0.84 m Kosten: 5.04 €

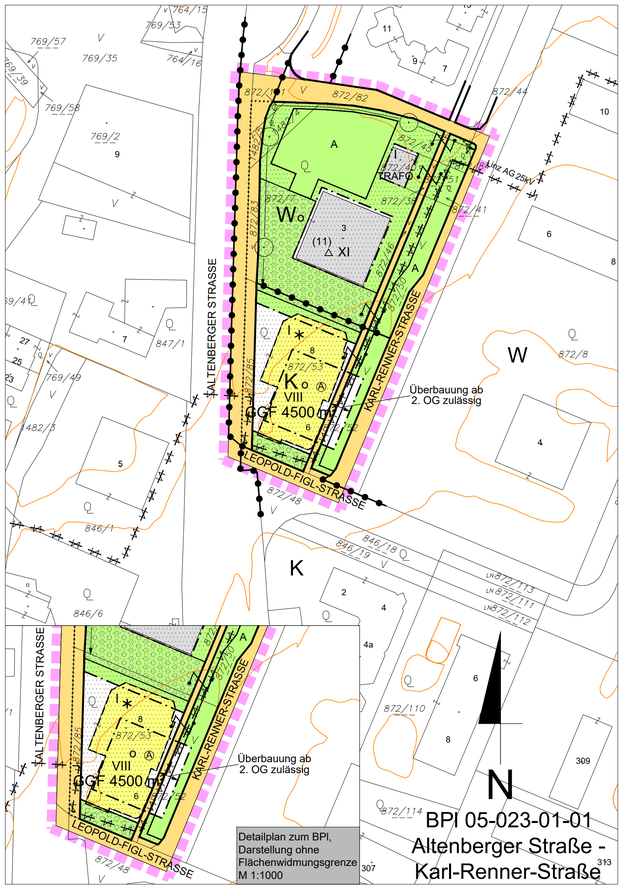

ABGRENZUNG PLANUNGSGEBIET - RWS. BEBAUUNGSPLÄNE

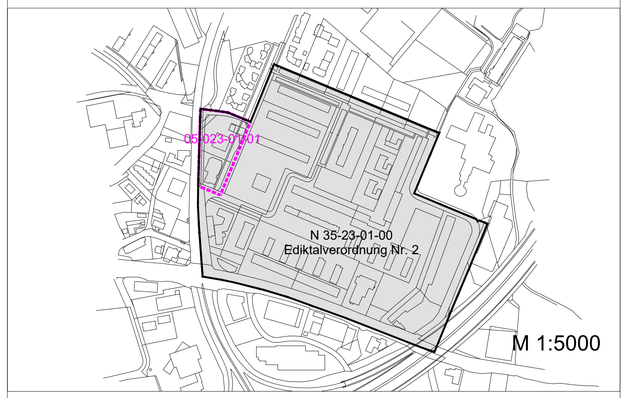

Grenze des Planungsgebietes

LEGENDE

D	Dorfgebiet
WR	reines Wohngebiet
W	Wohngebiet
WF1	Wohngebiet für mehrgeschoßige förderbare Wohnbauten
WF2	Wohngebiet für förderbare Gebäude in verdichteter Flachbauweise
M	gemischtes Baugebiet
MB	eingeschränktes gemischtes Baugebiet Gemischtes Baugebiet mit betrieblicher Nutzung unter Ausschluss betriebsfremder Wohnnutzung
B	Betriebsbaugebiet
I	Industriegebiet
K	Kerngebiet
GL (GVF 1500 m²)	Gebiet für Geschäftsbauten mit Angabe der max. Gesamtverkaufsfläche (GVF) GL mit überwiegend Lebens- und Genussmittel GM mit gemischtem Warenangebot GF ohne Lebens- und Genussmittel (Fachmärkte)
G1 (350 m²)	Gebiet für Geschäftsbauten mit einer Gesamtverkaufsfläche über 300m² und maximal 1.500m² 1 mit überwiegend Lebens- und Genussmittel 2 mit gemischtem Warenangebot 3 ohne Lebens- und Genussmittel (Fachmärkte) kT keine fossilen Treibstoffe
G1 (1800 m²)	Gebiet für Geschäftsbauten auf Grundlage eines Raumordnungsprogramms mit mehr als 1.500m² Gesamtverkaufsfläche 1 mit überwiegend Lebens- und Genussmittel 2 mit gemischtem Warenangebot 3 ohne Lebens- und Genussmittel (Fachmärkte) 4 Bau-, Heimwerker- und Gartenfachmarkt
SO	Sondergebiet des Baulandes mit Angabe der Zweckbestimmung
GR	Grünland
L	Ländefläche
o	offene Bauweise
gk	gekuppelte Bauweise
gr	Gruppenbauweise
g	geschlossene Bauweise
(s)o	Sonderform der offenen Bauweise (Objekte können einseitig direkt an der Nachbargrundgrenze situiert werden)
(s)gk	Sonderbauweise mit selbstständigen Hauptbaukörpern in gekuppelter Form
(s)gr	Sonderbauweise mit selbstständigen Hauptbaukörpern in Gruppen (unterirdische Garage unter mehreren Hauptbaukörpern zulässig)
(s)g	Sonderform der geschlossenen Bauweise (Bebauung straßenseitig fortlaufend von Nachbargrundgrenze zu Nachbargrundgrenze bzw. bis zur ausgewiesenen Baufluchtlinie)
(1),(2)	Gesamtgeschoßzahl bei bestehenden Bauten und Anlagen
III,IV ...	Gesamtgeschoßzahl als Höchstgrenze
(IV)	zwingende Gesamtgeschoßzahl
III/IV	Gesamtgeschoßzahl Mindest- und Höchstgrenze
GH	Hauptgesimshöhe als Höchstgrenze
FH	Firsthöhe als Höchstgrenze
GA	Gehsteiganschnitt
m.ü.A.	Höhenangabe - Meter über Adria
RDOK	Rohdeckenoberkante
17,48a	Hausnummer
(0.5)	Geschoßflächenzahl als Höchstgrenze
△50	Grundflächenzahl in Prozent als Höchstgrenze
[2,0]	Baumassenzahl als Höchstgrenze
GGF ... m²	max. Gesamtgeschoßfläche (m²)
G	oberirdische Garage
A	Abstellplatz
DRU	Dachraumausbau unzulässig
DGU	Dachgeschoßausbau unzulässig
ZGU	zurückgesetztes Geschoß unzulässig

	Straßenfluchtlinie
	Grenzlinie
	Baufluchtlinie
	anbauverbindliche Straßenfluchtlinie
	anbauverbindliche Baufluchtlinie
	Zu- und Ausfahrtsverbot - ausgenommen Einsatzfahrzeuge
	aufzulassende Straßenfluchtlinie
	Grenze des Stadtgebietes
	zulässige Bauplatzgrenze (Lage unverbindlich)
	aufzulassende Grundstücksgrenze
	Gemeinsamer Bauplatz- Zu- und Abschreibung von Grundstücken zulässig, außer wenn dadurch nicht selbstständig bebaubare Grundstücksflächen entstehen
GH = .. m	Höhenangabe GH im Bezugspunkt gilt bis zur Pfeilspitze
GH = .. m	Bezugspunkt für Höhenangabe GH, wenn kein Bezugspunkt angegeben gilt Höhenangabe GH allseits
	Höhenschichtlinien
(3)	Altbestand (Gesamtgeschoßzahl)
A	Abbruch, bei Neubau eines Hauptgebäudes, Zubau zum bestehenden Hauptgebäude oder Errichtung eines Nebengebäudes abzutragen - nur Abbruch, Sanierung, Instandsetzung zulässig
(3)	Altbestand, bei Neubau eines Hauptgebäudes abzutragen - Zubauten unzulässig
	AU/GU oberirdische Abstellplätze, oberirdische Garagen und oberirdische überdachte bauliche Anlagen für Kfz unzulässig, ausgenommen eingehauste Zu- und Abfahrten von unterirdischen Garagen
	Versiegelungen, Baumaßnahmen und unterirdische Einbauten unzulässig, ausgenommen Abbruch und infrastrukturelle Maßnahmen
	Befestigter Durchgang, Durchfahrt für den Gemeingebrauch
RW / FW	Radweg, Fußweg
(3)	Denkmalschutz
	öffentliche Verkehrsfläche
	Bereich außerhalb der Baufluchtlinie: Mit Ausnahme von Windfängen, Erkern, Aufzügen (bei Bestandsbauten) und unterirdischen Garagen sind keine über dem zukünftigen Gelände liegenden, allseits oder überwiegend umschlossenen oder überwiegend raumbildenden Neubauten oder Erweiterungen von Hauptbaukörpern zulässig.

BEBAUUNGSPLAN STADT LINZ

DORNACH-AUHOF	ÄNDERUNG
05 - 023 - 01 - 01 Stat. Bezirk / Baublock / Stammplan / Änderung	Altenberger Straße - Karl-Renner-Straße
begrenzt durch den Linienzug KG: Katzbach	M 1:1000 Fläche 7936 m²

ÖFFENTLICHE AUFLAGE	BESCHLUSS DES GEMEINDERATES
Auflage von bis	Zahl Datum
RUNDSIEGEL BÜRGERMEISTER	RUNDSIEGEL BÜRGERMEISTER
GENEHMIGUNG DER OÖ. LANDESREGIERUNG	KUNDMACHUNG Kundmachung vom Anschlag am Abnahme am Rechtswirksam ab
	RUNDSIEGEL BÜRGERMEISTER
VERORDNUNGSPRÜFUNG DURCH DAS AMT DER OÖ. LANDESREGIERUNG	

PLANVERFASSER

MAGISTRAT DER LANDESHAUPTSTADT LINZ
PLANUNG, TECHNIK UND UMWELT

Bearbeiter Ing. Moser MArch. eh.
Abteilungsleiter Stadtplanung DI Kolouch eh.
Direktor Planung, Technik und Umwelt Dr.-Ing. Neumann eh.

gezeichnet DI Iancu am 29.08.2023
geändert am